



मुख्यमंत्री समृद्ध

पंचायतराज अभियान-२०२५/२६ अंतर्गत.

ग्रामपंचायत वडांगळी, ता.सिन्नर, जिल्हा-नाशिक.

७] लोकसभा व श्रमदान माध्यमातून लोकचळवळनिर्माण करणे [गुण -५]

प्राप्त गुण — ३.७५

७] लोकसभा व श्रमदान माध्यमातून लोकचळवळनिर्माण करणे [गुण -५] प्राप्त गुण-			अनुदेय गुण	प्राप्त गुण		
७.१	लोकसभा व श्रमदानातून चळवळ उभी करून आठवड्यातून किमान एक दिवस श्रमदान करणे गावात स्वच्छता राखणे..	अभियान कालावधीत आठवड्यातून एकदा श्रमदान केले आहे.	होय [अभियान काळ- २९ आठवडे लोकसहभाग -२२]	१.५	१	
		अभियान कालावधीत आठवड्यातून एकदा श्रमदान करण्यासाठी सहभागी ग्रामस्थ झाले होते. .[आठवड्यात २०० ग्रामस्थ]	सरासरी -८५	१	०.७५	
७.२	रस्त्यांची कामे व रस्ते दुरुस्ती तसेच पानंद रस्ते प्राधान्याने दुरुस्त करणे	१००० लोकसंखेला ५०० मीटर चे १ काम	रस्त्याची लांबी	नवीन अथवा दुरुस्त केलेले रस्ते लांबी		
		कच्चे रस्ते [तामसवाडी रस्ता ३.५ KM/]	२००० मीटर	३५०० MT	१	१
		पानंद रस्ते [खोलवाट रस्ता १५०० मी.]	२००० मीटर	१००० MT	१.५	१



लोक सहभाग व श्रमदान चळवळ रजिस्टर/नोंदवही (साप्ताहिक श्रमदान लोकसंख्येनुसार)

गावपंचायत कार्यालय - **वडागाळी**
पंचायत समिती - **सिळार**
जिल्हा परिषद - **ठाशिक**

सन - 202 /202



लोकसहभाग



श्रमदान

लोक सहभाग श्रमदान चळवळ

अ.क्र.	श्रमदान केल्याचे ठिकाण (घा.पं./शाळा/अंगणवाडी/जिथे श्रमदान केले ठिकाण मगूद करावे गावातील ठिकाण)	श्रमदान दिनांक	श्रमदान वेळ (सकाळ/दुपार/ सायंकाळ)	श्रमदान		
				आठवड्यात एक वेळ	आठवड्यात दोन वेळ	आठवड्यात तीन वेळ
1	2	3	4	5	6	7
१)	वृक्षावागवठ ३३ गाव पापुतळे समोर	२२/०९/२०२५	दुपार	✓		
२)	वाजारतक/शाळा व्हाफसफाई	२५/०९/२०२५	सकाळ	✓		
३)	व्हाफसफाई माठ्याडा/जिथे व्हाडा	०९/१०/२०२५	सकाळ	✓		
४)	जि.प.वाळा व्हाफसफाई	१४/१०/२०२५	सकाळ	✓		
५)	व्हाफसफाई वाजारतक	२४/१०/२०२५	दुपार	✓		
६)	अठ्ठ्याशिका व्हाफसफाई	२५/१०/२०२५	सकाळ	✓		
७)	व्हाफसफाई गदापती मंदिर परीसर	०९/११/२०२५	दुपार	✓		

नोंदवही / रजिस्टर

किती वेळ	श्रमदानासाठी उपस्थित ग्रामस्थ संख्या				श्रमदान केलेले एकूण तास	शेरा
	प्रत्येक दिवशी	100	200	300		
8	9	10	11	12	13	14
				200	१.५ तास	
				१२५	१ तास	
				६५	१ तास	
				४५	१ तास	
				७५	२ तास	
				१०२	२ तास	
				१२०	२ तास	

लोक सहभाग श्रमदान चळवळ

अ.क्र.	श्रमदान केल्याचे ठिकाण (गा.पं./शाळा/अंगणवाडी/जिथे श्रमदान केले ठिकाण नमूद करावे गावातील ठिकाण)	श्रमदान दिनांक	श्रमदान वेळ (सकाळ/दुपार/ सायंकाळ)	श्रमदान		
				आठवड्यात एक वेळ	आठवड्यात दोन वेळ	आठवड्यात तीन वेळ
1	2	3	4	5	6	7
८)	स्वाफसफाई नि प शाळा उत्तिसर	28/9/2024	सकाळ	✓		
९)	पाणंद वस्ता (खीमवट)	08/9/2024	दुपार	✓		
१०)	वजराई वंधारा देवी नदी	08/9/2024	सकाळ	✓		
११)	पृथ्वी बागवड अध्यायीकापरीक्षर	८/9/2024	सकाळ	✓		
१२)	वजराई वंधारा देवी नदी	१४/१२/२०२५	सकाळ	✓		
१३)	स्वाफसफाई सती माता देवस्थान	28/9/2024	दुपार	✓		
१४)	स्वाफसफाई बाजारतळ	02/09/2024	सकाळ	✓		

नोंदवही / रजिस्टर

किती वेळ	श्रमदानासाठी उपस्थित ग्रामस्थ संख्या				श्रमदान केलेले एकूण तास	शेरा
	प्रत्येक दिवशी	100	200	300		
8	9	10	11	प्रत्येक श्रमदानासाठी उपस्थित ग्रामस्थ संख्या 12	13	14
					६७	१.५ तास
					८८	२ तास
					१०७	२ तास
					७२	१.५ तास
					९१	२ तास
					४५	२ तास
					८४	१.५ तास

लोक सहभाग श्रमदान चळवळ

अ.क्र.	श्रमदान केल्याचे ठिकाण (ग्रा.पं./शाळा/अंगणवाडी/जिथे श्रमदान केले ठिकाण नमूद करावे गावातील ठिकाण)	श्रमदान दिनांक	श्रमदान वेळ (सकाळ/दुपार/ सायंकाळ)	श्रमदान		
				आठवड्यात एक वेळ	आठवड्यात दोन वेळ	आठवड्यात तीन वेळ
1	2	3	4	5	6	7
१५)	आफसफाई जिपशाळा	०८/०१/२०२६	सकाळ	✓		
१६)	आफसफाई अम्ब्यालिंग	२०/०१/२०२६	सकाळ	✓		
१७)	पृथ्व्याबाबड गणेश मंदिर परिसर	१४/०२/२०२६	सकाळ	✓		
१८)	आफसफाई बागि मंदिर परिसर	१६/०२/२०२६	दुपार	✓		
१९)	आफसफाई राजवड परिसर	२०/०२/२०२६	सकाळ	✓		
२०)	आफसफाई विहळ मंदिर परिसर	०४/०३/२०२६	सकाळ	✓		
२१)	आफसफाई बस स्थळ परिसर	१०/०३/२०२६	सकाळ	✓		

नोंदवही / रजिस्टर


किती वेळ	श्रमदानासाठी उपस्थित ग्रामस्थ संख्या				श्रमदान केलेले एकूण तास	शेरा
	प्रत्येक दिवशी	100	200	300		
8	9	10	11	12	13	14
				७३	१ तास	
				६४	२ तास	
				६५	१ तास	
				५५	१ तास	
				८९	२ तास	
				१०३	१.५ तास	
				७९	१.५ तास	


लोक सहभाग श्रमदान चळवळ


नोंदवही / रजिस्टर

अ.क्र.	श्रमदान केल्याचे ठिकाण (ग्रा.पं./शाळा/अंगणवाडी/जिथे श्रमदान केले ठिकाण नमूद करावे गावातील ठिकाण)	श्रमदान दिनांक	श्रमदान वेळ (सकाळ/दुपार/सायंकाळ)	श्रमदान			किती वेळ	श्रमदानासाठी उपस्थित ग्रामस्थ संख्या				श्रमदान केलेले एकूण तास	शेरा
				आठवड्यात एक वेळ	आठवड्यात दोन वेळ	आठवड्यात तीन वेळ		प्रत्येक दिवशी	100	200	300		
1	2	3	4	5	6	7	8	9	10	11	12	13	14
22)	साफसफाई जि प शाळा परिसर	9/03/20	१ सकाळ	✓							४८	१.५ तास	

दखळ
 सरपंचा/ग्रामपंचायत अधिकारी यज कुलुन बखल
 देवान येमोकी मुख्यमंत्री मंडुधर पंचायत यज
 अहियाव धानपिन घटक नं ७.१ नुसार अहियाव
 ठाबत लोकसहभाग व श्रमदानातून
 ७) वृष बागवड ८) साफसफाई ९) वनस्पति विकास
 १०) पान व रस ठाडी नाविक्य पुणे येथे ठेविले जाईल


 ग्रामपंचायत अधिकारी
 ग्रामपंचायत कार्यालय वडांगळी
 ता.सिन्नर, जि.नाशिक.


 सरपंच
 ग्रामपंचायत कार्यालय वडांगळी
 ता.सिन्नर, जि.नाशिक.


 विस्तार अधिकारी (ग्रा.पं.)
 पंचायत समिती, सिन्नर

वडांगळीत देवनदीवर लोकसहभागातून वनराई बंधारा

सिन्नर : प्रतिनिधी

मुख्यमंत्री समृद्ध पंचायतराज अभियानाच्या माध्यमातून वडांगळी येथे ग्रामस्थ व कनिष्ठ महाविद्यालयातील विद्यार्थ्यांच्या संयुक्त पुढाकारातून देवनदीवर वनराई बंधारा उभारण्यात आला. त्यातून दोन दलघफू पाणी अडवले जाणार आहे. त्यातून पाणीपुरवठा विहिरीला मुबलक पाणी मिळू शकते.

पावसाळ्यातील पाणी अडवून ते परिसरातच साठवणे, भूजल पातळी वाढविणे तसेच नदीपात्रातील धूप रोखणे यासाठी लोकसहभागातून हा उपक्रम राबविण्यात आला. सकाळपासूनच शालेय व्यवस्थापन समितीचे अध्यक्ष सुदेश खुळे हे शिक्षक, विद्यार्थी व ग्रामस्थांसह उपस्थित होते. सरपंच नानासाहेब खुळे, उपसरपंच हर्षदा खुळे, योगेश घोटेकर, राहुल खुळे, अमोल अडांगळे, रवि माळी, मीनल खुळे, योगिता भावसार, गायत्री खुळे, लता गडाख, अनिता क्षत्रिय,

मुख्यमंत्री समृद्ध पंचायतराज अभियानांतर्गत उपक्रम



पिण्याच्या पाण्यासाठी फायदेशीर..

या वनराई बंधाऱ्यामुळे देवनदीच्या परिसरात पाणी साठवण क्षमता वाढणार असून, येत्या काळात विहिरी व बोअरवेलच्या पाणीपातळीत वाढ होईल. लोकसहभागातून यशस्वी झालेला हा उपक्रम इतर गावांसाठीही प्रेरणादायी ठरणार आहे. गावात अशाच पद्धतीने लोकसहभागातून वृक्षारोपण, शिवार रस्ते आदी कार्यक्रम राबविण्यासाठी ग्रामस्थांनी एकत्र यावे व गावचा विकास साधावा.

- सुदेश खुळे, अध्यक्ष, शालेय व्यवस्थापन समिती

ग्रामपंचायत अधिकारी योगेश चित्ते, सुकदेव अडांगळे, संजय अडांगळे, सुरेश कहांडळ, राहुल कैलास खुळे, अमोल अडांगळे, गणेश कडवे,

सचिन कुलथे, प्राध्यापक विलास तांबे आदींसह ग्रामस्थ, शिक्षक व विद्यार्थी मोठ्या संख्येने उपस्थित होते. सर्वांनी मिळून झाडांच्या फांद्या, काटक्या, दगड व मातीचा वापर करून वनराई बंधारा घालण्यात आला. विद्यार्थ्यांनी श्रमदान करत पर्यावरण संवर्धनाचे महत्त्व प्रत्यक्ष कृतीतून दाखवून दिले. यावेळी सरपंच नानासाहेब खुळे यांनी मुख्यमंत्री समृद्ध पंचायतराज अभियानाचे उद्दिष्ट स्पष्ट करत जलसंवर्धन ही काळाची गरज असल्याचे सांगितले. 'पाणी अडवा, पाणी जिरवा' या संकल्पनेतून असे उपक्रम नियमितपणे राबविले तर शेतीसाठी तसेच पिण्याच्या पाण्यासाठी मोठा फायदा होईल, असे मत व्यक्त केले. कनिष्ठ महाविद्यालयातील शिक्षकांनी विद्यार्थ्यांना पर्यावरणाबाबत संवेदनशील बनविण्यासाठी अशा उपक्रमांचे महत्त्व अधोरेखित केले.

वडांगळी येथे देवनदीवर लोकसहभागातून वनराई बंधारा

मुख्यमंत्री समृद्ध पंचायतराज अभियान; ग्रामस्थांसह विद्यार्थ्यांचा सहभाग

लोकमत न्यूज नेटवर्क

सिन्नर : मुख्यमंत्री समृद्ध पंचायतराज अभियानाच्या माध्यमातून वडांगळी येथे ग्रामस्थ व कनिष्ठ महाविद्यालयातील विद्यार्थ्यांच्या संयुक्त पुढाकारातून देवनदीवर वनराई बंधारा उभारण्यात आला. त्यातून २ दलघफू पाणी अडवले जाणार आहे. त्यातून पाणीपुरवठा विहिरीला मुबलक पाणी मिळू शकते.

पावसाळ्यातील पाणी अडवून ते परिसरातच साठवणे, भूजल पातळी वाढविणे तसेच नदीपात्रातील धूप रोखणे यासाठी लोकसहभागातून हा उपक्रम राबविण्यात आला. सकाळपासूनच शालेय व्यवस्थापन समितीचे अध्यक्ष सुदेश खुळे हे शिक्षक विद्यार्थी व ग्रामस्थांसह उपस्थित होते.

सरपंच नानासाहेब खुळे, उपसरपंच



वडांगळी येथे मुख्यमंत्री समृद्ध पंचायतराज अभियानाच्या माध्यमातून ग्रामस्थ व कनिष्ठ महाविद्यालयातील विद्यार्थ्यांच्या संयुक्त पुढाकारातून देवनदीवर वनराई बंधारा उभारण्यात आला.

हर्षदा खुळे, योगेश घोटेकर, राहुल खुळे, अमोल अडांगळे, रवी माली, मीनल खुळे, योगिता भावसार, गायत्री खुळे, लता गडाख, अनिता क्षत्रिय, ग्रामपंचायत अधिकारी योगेश चित्ते, सुरेश कहांडळ, राहुल कैलास खुळे, सुकदेव अडांगळे, संजय अडांगळे, अमोल अडांगळे, गणेश कडवे, सचिन कुलथे, प्राध्यापक विलास तांबे आदींसह ग्रामस्थ, शिक्षक व विद्यार्थी मोठ्या

संख्येने नदीकाठी उपस्थित होते. सर्वांनी मिळून झाडांच्या फांद्या, काटक्या, दगड व मातीचा वापर करून वनराई बंधारा घालण्यात आला. विद्यार्थ्यांनी श्रमदान करत पर्यावरण संवर्धनाचे महत्त्व प्रत्यक्ष कृतीतून दाखवून दिले.

यावेळी सरपंच नानासाहेब खुळे यांनी मुख्यमंत्री समृद्ध पंचायतराज अभियानाचे उद्दिष्ट स्पष्ट करत जलसंवर्धन ही काळाची गरज असल्याचे

“

या वनराई बंधान्यामुळे देवनदीच्या परिसरात पाणी साठवण क्षमता वाढणार असून येत्या काळात विहिरी व बोअरवेलच्या पाणीपातळीत वाढ होईल. लोकसहभागातून यशस्वी झालेला हा उपक्रम इतर गावांसाठीही प्रेरणादायी ठरणार आहे. गावात अशाच पद्धतीने लोकसहभागातून वृक्षारोपण, शिवार रस्ते आदी कार्यक्रम राबविण्यासाठी ग्रामस्थांनी एकत्र यावे व विकास साधावा.

सुदेश खुळे,
अध्यक्ष, शालेय व्यवस्थापन समिती

सांगितले. 'पाणी अडवा, पाणी जिरवा' या संकल्पनेतून असे उपक्रम नियमितपणे राबविले तर शेतीसाठी तसेच पिण्याच्या पाण्यासाठी मोठा फायदा होईल, असे मत व्यक्त केले. कनिष्ठ महाविद्यालयातील शिक्षकांनी विद्यार्थ्यांना पर्यावरणाबाबत संवेदनशील बनविण्यासाठी अशा उपक्रमांचे महत्त्व अधोरेखित केले. यामुळे रब्बी पिकांना मोठा आधार मिळणार आहे.



Latitude: 19.918747
Longitude: 74.164567
Elevation: 704.59±32.4 m
Accuracy: 3.5 m
Time: 22-12-2025 16:51
Note: वडांगळी मुख्यमंत्री समृद्ध पंचायत राज अभियान वनराई बंधारा/नदी सफाई

Powered by NoteCam



Latitude: 19.91837
Longitude: 74.164657
Elevation: 533.59±10.2 m
Accuracy: 1.2 m
Time: 06-02-2026 17:45
Note: मुख्यमंत्री समृद्ध पंचायत राज अभियान वनराई बंधारा वडांगळी

Powered by NoteCam

Latitude: 19.918382
Longitude: 74.164543
Elevation: 533.09±11.3 m
Accuracy: 4.031 m
Time: 06-02-2026 17:46
Note: मुख्यमंत्री समृद्ध पंचायत राज अभियान वनराई बंधारा वडांगळी

Powered by NoteCam

Latitude: 19.918365
Longitude: 74.164662
Elevation: 532.39±10.7 m
Accuracy: 1.2 m
Time: 06-02-2026 17:45

Note: मुख्यमंत्री समृद्ध पंचायत राज अभियान वनराई बंधारा वडांगळी

Powered by NoteCam

Latitude: 19.918372
Longitude: 74.164538
Elevation: 561.09±15.7 m
Accuracy: 1.2 m
Time: 14-02-2026 13:00

Note: मुख्यमंत्री समृद्ध पंचायत राज अभियान पथक वनराई बंधारा

Powered by NoteCam

Latitude: 19.919007
Longitude: 74.163669
Elevation: 565.29±35.6 m
Accuracy: 3.772 m
Time: 08-12-2025 14:46

Note: वडांगळी मुख्यमंत्री समृद्ध पंचायत रज अभियान वृक्षारोपण

Powered by NoteCam



Latitude: 19.919019
Longitude: 74.163637
Elevation: 565.29±6.29 m
Accuracy: 4.34 m
Time: 08-12-2025 14:44

Note: वडांगळी मुख्यमंत्री समृद्ध पंचायत राज अभियान वृक्षारोपण

Powered by NoteCam

Latitude: 19.91771
Longitude: 74.163017
Elevation: 531.09±13.5 m
Accuracy: 4.376 m
Time: 14-02-2026 16:35



Latitude: 19.917834
Longitude: 74.163266
Elevation: 531.59±11.9 m
Accuracy: 3.744 m
Time: 14-02-2026 16:30

Note: मुख्यमंत्री समृद्ध पंचायत राज अभियान अंतर्गत दशक्रिया विधी येथे कै. पढरीनाथ रामकृष्ण खुडे यांच्या स्मृतिपित्यार्थ वृक्ष लागवड.

Powered by NoteCam



Latitude: 19.922842
Longitude: 74.161845
Elevation: 564.07±49.6 m
Accuracy: 1.5 m
Time: 14-02-2026 12:01

Note: मुख्यमंत्री समृद्ध पंचायत राज अभियान पथक श्रमदानं साफ सफाई

Latitude: 19.922847
Longitude: 74.161759
Elevation: 564.07±35.5 m
Accuracy: 9.771 m
Time: 14-02-2026 12:00

Note: मुख्यमंत्री समृद्ध पंचायत राज अभियान पथक श्रमदानं साफ सफाई

Powered by NoteCam





Latitude: 19.922898
Longitude: 74.161777
Elevation: 563.57±49.5 m
Accuracy: 5.2 m
Time: 14-02-2026 11:58

Note: मुख्यमंत्री समृद्ध पंचायत राज अभियान पथक श्रमदानं साफ सफाई



Latitude: 19.922615
Longitude: 74.162042
Altitude: 497.7±60.0 m
Accuracy: 1.8 m
Time: 14-02-2026 11:52

Note: मुख्यमंत्री समृद्ध पंचायत राज अभियान पथक श्रमदानं साफ सफाई

Powered by NoteCam



Latitude: 19.92267
Longitude: 74.162405
Altitude: 497.7±8.26 m
Accuracy: 64.1 m
Time: 14-02-2026 12:15

Note: मुख्यमंत्री समृद्ध पंचायत राज अभियान पथक श्रमदानं साफ सफाई

Powered by NoteCam

Latitude: 19.922847
Longitude: 74.161759
Elevation: 564.07±35.5 m
Accuracy: 9.771 m
Time: 14-02-2026 12:00

Note: मुख्यमंत्री समृद्ध पंचायत राज अभियान पथक श्रमदानं साफ सफाई

Powered by NoteCam

Latitude: 19.922523
Longitude: 74.162241
Elevation: 564.08±6.29 m
Accuracy: 3.827 m
Time: 14-02-2026 11:55

Note: मुख्यमंत्री समृद्ध पंचायत राज अभियान पथक श्रमदानं साफ सफाई

Powered by NoteCam



Latitude: 19.922523
Longitude: 74.162241
Elevation: 564.08±6.29 m
Accuracy: 3.827 m
Time: 14-02-2026 11:55

Note: मुख्यमंत्री समृद्ध पंचायत राज अभियान पथक श्रमदानं साफ सफाई

Powered by NoteCam

Latitude: 19.922615
Longitude: 74.162042
Altitude: 497.7±60.0 m
Accuracy: 1.8 m
Time: 14-02-2026 11:52

Note: मुख्यमंत्री समृद्ध पंचायत राज अभियान पथक श्रमदानं साफ सफाई

Powered by NoteCam

Latitude: 19.922673
Longitude: 74.162414
Elevation: 564.08±2.76 m
Accuracy: 34.7 m
Time: 14-02-2026 11:49

Note: मुख्यमंत्री समृद्ध पंचायत राज अभियान पथक श्रमदानं साफ सफाई

Powered by NoteCam

पुढारी

वडांगळी येथे विकासकामांना मिळाली गती

मुख्यमंत्री समृद्ध पंचायतराज अभियान; गटविकास अधिकारी भवारी 'अॅक्शन मोड' व

नर : पुढारी वृत्तसेवा

महाराष्ट्र शासनाच्या मुख्यमंत्री समृद्ध पंचायतराज अभियान अंतर्गत नर तालुक्याच्या गुणांकनात वाढ करण्यासाठी प्रशासनाने कंबर कसली असून, वडांगळी ग्रामपंचायतीत विकासकामांचा धडाका पाहायला येत आहे. गटविकास अधिकारी अशोक भवारी यांनी स्वतः वपातळीवर उतरून विविध कामांची पाहणी करत अधिकारी-कर्मचाऱ्यांना मार्गदर्शन केले.

अभियानाची माहिती घ्यायला येत पोहोचवण्यासाठी अलेय विद्यार्थी, अधिकारी कर्मचाऱ्यांच्या उपस्थितीत जनजागृती रॅली काढण्यात आली. धनाट्याद्वारे ग्रामस्थांना विविध विकासकीय योजनांची माहिती देण्यात आली. वडांगळी परिसरातील



वडांगळी : मुख्यमंत्री समृद्ध पंचायतराज अभियान अंतर्गत विविध कामांची पाहणी करताना गटविकास अधिकारी अशोक भवारी.

इतर ग्रामपंचायतीचे कर्मचारीही या मोहिमेत सक्रिय सहभागी झाले.

ग्रामसभेच्या ठरावानुसार मयत व्यक्तींच्या स्मरणार्थ दशक्रिया विधी परिसरात वृक्षारोपणाचा स्तुत्य उपक्रम राबविण्यात आला. तसेच प्लास्टिक बंदीबाबत जनजागृती करून कापडी पिशव्यांच्या वाटपाचे नियोजन

करण्यात आले.

या मोहिमेत सरपंच नानासाहेब खुळे, कृषी अधिकारी नंदकुमार अहिरे, कृषी विस्तार अधिकारी मच्छिंद्र कागणे, ग्रामपंचायत विस्तार अधिकारी नीलेश भुजाळ, सहायक कार्यक्रम अधिकारी राठोड, ग्रामविकास अधिकारी योगेश चित्ते,

योजनांचा आढावा व वसुली मोहीम

गावाच्या विकासासाठी आवश्यक असलेल्या घरपट्टी, पाणीपट्टी व गाळा भाडेवसुलीची विशेष मोहीम राबविण्यात आली. तसेच 'नरेगा' अंतर्गत जलतारा, शोषखड्डा व विहीर पुनर्भरण यांसारख्या कामांचे सूक्ष्म नियोजन करण्यात आले. अपूर्ण घरकुल लाभार्थ्यांना भेटी देऊन मार्गदर्शन करण्यात आले.

अंगणवाडी पर्यवेक्षिका हेल मुह्याध्यापक आदींसह विविध विभागांचे अधिकारी, कर्मचारी सक्रिय होते.



Latitude: 19.922898
Longitude: 74.161777
Elevation: 563.57±49.5 m
Accuracy: 5.2 m
Time: 14-02-2026 11:58

Note: मुख्यमंत्री समृद्ध पंचायत राज अभियान पथक श्रमदानं साफ सफाई

Powered by NoteCam

Latitude: 19.92283
Longitude: 74.161846
Elevation: 563.57±22.6 m
Accuracy: 3.928 m
Time: 14-02-2026 12:01

Note: मुख्यमंत्री समृद्ध पंचायत राज अभियान पथक श्रमदानं साफ सफाई

Powered by NoteCam

Latitude: 19.922569
Longitude: 74.162165
Elevation: 564.08±20.8 m
Accuracy: 9.703 m
Time: 14-02-2026 11:54

Note: मुख्यमंत्री समृद्ध पंचायत राज अभियान पथक श्रमदान साफ सफाई

Powered by NoteCam



स्व. चाजीव गांधी ग्रंथालय व शहीद संदीप ठोक अभ्यासिका, वडंगळी

Latitude: 19.9218
Longitude: 74.161057
Elevation: 549.68±19.6 m
Accuracy: 5.224 m
Time: 29-10-2025 11:14
Note: मुख्यमंत्री समृद्ध पंचायत राज अभियान श्रमदान वडंगळी दी. २९/१०/२५

Powered by NoteCam

स्व. राजीव गांधी ग्रंथालय व शहीद संक्षिप्त लोक अभ्यासिका, बडंगली

Latitude: 19.921784
Longitude: 74.161039
Elevation: 549.38±19.3 m
Accuracy: 4.648 m
Time: 29-10-2025 11:14

Note: मुख्यमंत्री समृद्ध पंचायत राज अभियान अमदान वडांगली दी. २९/१०/२५

Powered by NoteCam

Latitude: 19.921735
Longitude: 74.161008
Elevation: 550.08±20.2 m
Accuracy: 3.613 m
Time: 29-10-2025 11:13

Note: मुख्यमंत्री समृद्ध पंचायत राज अभियान श्रमदान घडोगली टी. २९/१०/२५

Powered by NoteCam



Latitude: 19.921807
Longitude: 74.161042
Elevation: 549.38±19.3 m
Accuracy: 3.288 m
Time: 29-10-2025 11:14
Note: मुख्यमंत्री समृद्ध पंचायत राज अभियान श्रमदान वडांगळी दी. २९/१०/२५

Powered by NoteCam

Latitude: 19.921798
Longitude: 74.161042
Elevation: 549.68±18.5 m
Accuracy: 3.0 m
Time: 29-10-2025 11:14
Note: मुख्यमंत्री समृद्ध पंचायत राज अभियान श्रमदान वसुसेली.दि. 29/10/25

Powered by NoteCam



स्व. राजीव गांधी ग्रंथालय व शहीद साहिब लोक अभ्यासिक, बखंगली

मुख्यमंत्री समृद्ध पंचायत राज अभियान
शमदान बखंगली की २९/१०/२५

Latitude: 19.921795
Longitude: 74.161061
Elevation: 549.68±19.6 m
Accuracy: 4.639 m
Time: 29-10-2025 11:14
Note: मुख्यमंत्री समृद्ध पंचायत राज अभियान शमदान बखंगली की २९/१०/२५

Powered by NoteCam

Latitude: 19.922121
Longitude: 74.163221
Elevation: 562.08±1.86 m
Accuracy: 4.839 m
Time: 11-10-2025 10:08


Note: वडांगळी मुख्यमंत्री समृद्ध पंचायत राज लोकसहभाग स्वच्छता मोहीम

Powered by NoteCam

Latitude: 19.922123
Longitude: 74.163229
Elevation: 562.08±2.04 m
Accuracy: 3.0 m
Time: 11-10-2025 10:08

Note: वडांगळी मुख्यमंत्री समृद्ध पंचायत राज लोकसहभाग स्वच्छता मोहीम

Powered by NoteCam



Latitude: 19.91726
Longitude: 74.158902
Elevation: 561.69±8.7 m
Accuracy: 78.73 m
Time: 11-10-2025 07:26

Note: वडांगळी मुख्यमंत्री समृद्ध पंचायत राज वृक्षारोपण

Powered by NoteCam





Latitude: 19.92009
Longitude: 74.165921
Elevation: 559.69±37.5 m
Accuracy: 3.803 m
Time: 25-09-2025 10:31
Note: वडांगळी स्वच्छता हिच सेवा सोडीस



Latitude: 19.920492
Longitude: 74.165453
Elevation: 559.69±35.5 m
Accuracy: 4.1 m
Time: 25-09-2025 10:15
Note: वडांगळी स्वच्छता हिच सेवा मोहीम

Powered by NoteCam



Latitude: 19.920812
Longitude: 74.164626
Elevation: 561.08±3.6 m
Accuracy: 7.645 m
Time: 25-09-2025 10:10
Note: वडांगळी स्वच्छता हिच सेवा मोहीम




Latitude: 19.921493
Longitude: 74.163448
Elevation: 561.78±2.56 m
Accuracy: 180.4 m
Time: 25-09-2025 09:58
Note: वडांगळी स्वच्छता हिच सेवा मोहीम

Latitude: 19.946461
Longitude: 74.167318
Elevation: 541.11±11.0 m
Accuracy: 3.471 m
Time: 04-12-2025 13:21

Note: वडांगळ मख्यमंत्री समद पंचायतराज अभियान पादन रस्ता


Powered by NasaCalm

A group of seven people, including men and women, are standing on a dirt road next to a yellow tractor. The tractor is parked on the left side of the road, and the group is positioned in front of it. The road is made of reddish-brown soil and has some tracks from the tractor. To the right of the road, there is a field of green crops, possibly sorghum or a similar grain. The background shows a flat landscape with some trees and a clear blue sky. The overall scene suggests a rural agricultural setting.

Latitude: 19.946471
Longitude: 74.167328
Elevation: 540.01±10.5 m
Accuracy: 3.646 m
Time: 04-12-2025 13:21

Note: वडांगळ मुख्यमंत्री समृद्ध पंचायतराज अभियान घांदन रस्ता

Powered by MetaCam

A group of seven people, including men and women, are standing on a gravel road. A yellow tractor is parked behind them. The background shows a rural landscape with fields and trees under a clear sky.

Latitude: 19.946436
Longitude: 74.167324
Elevation: 539.81±10.6 m
Accuracy: 4.763 m
Time: 04-12-2025 13:21

Note: वडांगळ मुख्यमंत्री समृद्ध पंचायतराज अभियान पांदन रस्ता

Powered by NoteCam

जि.प.इ व द उपविभाग सिन्नर

जा.क्रं. जिपना/इवद/वि/स्थाअसहा/ 13/2026

सिन्नर दिं. 23/03/2026

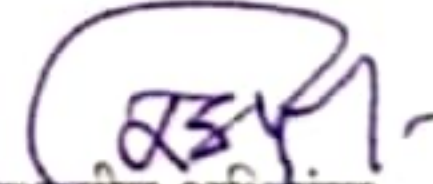
प्रति,

सरपंच/ ग्रामपंचायत अधिकारी
ग्रामपंचायत वडांगळी,
ता.सिन्नर

विषय :- मुख्यमंत्री समृद्ध पंचायतराज अभियान लोकसहभाग व लोकवर्गणीतून करण्यात आलेल्या पानंद रस्ता दुरूस्ती कामाचे नजर मुल्यांकनाबाबत

संदर्भ :- आपलेकडील पत्र क्रं. /दिं.13/03/2026

उरोक्त संदर्भिय विषयान्वये मुख्यमंत्री समृद्ध पंचायतराज अभियान लोकसहभाग व लोकवर्गणीतून करण्यात आलेल्या पानंद रस्ता दुरूस्ती कामाचे या उविभागामार्फत श्री.एस.व्ही.दुसाने ,कनिष्ठ अभियंता , यांनी दिं.20/03/2026 रोजी प्रत्यक्ष पाहणी केली असता रस्त्यालगत असलेली काटेरी झाडे झुडपे काढून, रस्त्यावरील खडे भरून रस्त्याचे मुरमीकरण करून रस्त्याची दुरूस्ती करण्यात आलेली आढळून आली. सदर कामाचे नजर मुल्यांकन रक्कम रू.४५०००/- (अक्षरी रू.पंचेचाळीस हजार फक्त) इतकी आहे. आपले मागणीप्रमाणे सदर नजर मुल्यांकन दिलेले आहे.


उविभागीय अभियंता
जि.प.इ व दउविभाग सिन्नर

जि.प.इ व द उपविभाग सिन्नर

जा.क्रं. जिपना/इवद/उविसि/स्थाअसहा/ 13/२०२६

सिन्नर दिं. २३/०३/२०२६

प्रति,

सरपंच/ ग्रामपंचायत अधिकारी


ग्रामपंचायत वडांगळी,


ता.सिन्नर

विषय :- मुख्यमंत्री समृद्ध पंचायतराज अभियान लोकसहभाग व लोकवर्गणीतून करण्यात आलेल्या पानंद रस्ता दुरुस्ती कामाचे नजर मुल्यांकनाबाबत

संदर्भ :- आपलेकडील पत्र क्रं. /दिं.१३/०३/२०२६

उरोक्त संदर्भिय विषयान्वये मुख्यमंत्री समृद्ध पंचायतराज अभियान लोकसहभाग व लोकवर्गणीतून करण्यात आलेल्या पानंद रस्ता दुरुस्ती कामाचे या उविभागामार्फत श्री.एस.व्ही.दुसाने ,कनिष्ठ अभियंता , यांनी दिं.२०/०३/२०२६ रोजी प्रत्यक्ष पाहणी केली असता रस्त्यालगत असलेली काटेरी झाडे झुडपे काढून, रस्त्यावरील खडे भरून रस्त्याचे मुरमीकरण करून रस्त्याची दुरुस्ती करण्यात आलेली आढळून आली. सदर कामाचे नजर मुल्यांकन रक्कम रू.४५०००/- (अक्षरी रू.पंचेचाळीस हजार फक्त) इतकी आहे. आपले मागणीप्रमाणे सदर नजर मुल्यांकन दिलेले आहे.



उविभागीय अभियंता
जि.प.इ व दउविभाग सिन्नर

A group of seven people, including men and women, are standing on a gravel road. A yellow tractor is parked behind them. The background shows a rural landscape with green fields and trees under a clear sky.

Latitude: 19.946436
Longitude: 74.167324
Elevation: 539.81±10.6 m
Accuracy: 4.763 m
Time: 04-12-2025 13:21

Note: वडांगळ मुख्यमंत्री समृद्ध पंचायतराज अभियान पांदन रस्ता


Powered by NoteCam



Latitude: 19.946471
Longitude: 74.167328
Elevation: 540.01±10.5 m
Accuracy: 3.646 m
Time: 04-12-2025 13:21

Note: वडांगळ मुख्यमंत्री समृद्ध पंचायतराज अभियान पांदन रस्ता

Powered by NoteCam



Latitude: 19.946461
Longitude: 74.167318
Elevation: 541.11±11.0 m
Accuracy: 3.471 m
Time: 04-12-2025 13:21

Note: वडांगळ मुख्यमंत्री समृद्ध पंचायतराज अभियान पांदन रस्ता

Powered by NoteCam